










LEGENDA

-  řešené území
-  plochy pro bydlení v RD
-  veřejná prostranství - obytné ulice
-  veřejná prostranství - pěší komunikace
-  veřejná prostranství - účelové cesty
-  veřejná zeleň
-  stromy, keře
-  pozemky KN
-  doporučená parcelace

LYSÁ NAD LABEM
ÚZEMNÍ STUDIE ZASTAVITELNÉ PLOCHY 53
1. HLAVNÍ VÝKRES 1: 1 000