

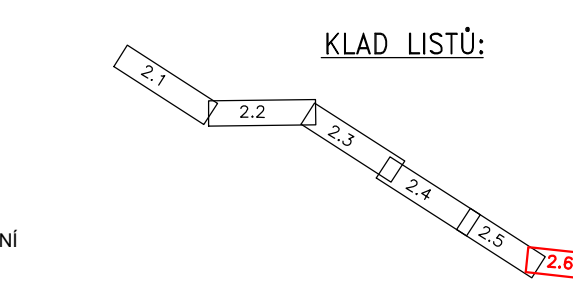


III/2722 Semice
Svislé a vodorovné dopravní značení
Situace, díl 6, km 2,800 - KÚ
Měřítko 1:500



- Seznam stavebních objektů**
- ŘADA 000 - OBJEKTY PŘÍPRAVY STAVENIŠTĚ
 - SO 020 - Příprava území
 - ŘADA 100 - OBJEKTY POZEMNÍCH KOMUNIKACÍ
 - SO 101 - Rekonstrukce silnice III/2722
 - SO 121 - Úprava místní komunikace v km 0,068 vlevo
 - SO 122 - Úprava místní komunikace v km 0,940 vlevo
 - SO 123 - Úprava silnice III/3308 v km 1,697 vlevo
 - SO 124 - Úprava obrátě v km 1,260 vlevo
 - SO 140 - Parkoviště u hřbitova (není součástí PDPS)
 - SO 141 - Parkoviště u fotbalového hřiště (není součástí PDPS)
 - SO 150 - Chodník u silnice III/2722 vlevo
 - SO 151 - Chodník u silnice III/2722 vpravo
 - SO 181 - DIO
 - SO 182 - Oprava komunikace po výstavbě
 - SO 191 - Svislé a vodorovné dopravní značení
 - ŘADA 200 - MOSTNÍ OBJEKTY A ZDI
 - SO 201 - Most na silnici III/2722 ev. č. 2722-1
 - ŘADA 300 - VODOHOSPODÁŘSKÉ OBJEKTY
 - SO 301 - Dešťová kanalizace III/2722
 - SO 312 - Splašková kanalizace
 - SO 311.1 - Přeložka splaškové kanalizace
 - SO 311.2 - Přeložka závlahy v km 0,420
 - SO 311.3 - Ochrana závlahy v km 0,120 vpravo
 - SO 311.4 - Ochrana vodovodu
 - ŘADA 400 - ELEKTRO A SDĚLOVACÍ OBJEKTY
 - SO 430 - Veřejné osvětlení
 - SO 435 - Přeložky podzemního vedení CETIN (není součástí PD)
 - ŘADA 800 - OBJEKTY ÚPRAVY ÚZEMÍ
 - SO 801 - Vegetační úpravy stř. kraj
 - SO 802 - Vegetační úpravy obec Semice

- LEGENDA:**
- 123/4 HRANICE PARCEL
 - HRANICE KAT. ÚZEMÍ
 - VODOROVNÉ DOPRAVNÍ ZNAČENÍ
 - SVISLÉ DOPRAVNÍ ZNAČENÍ NOVÉ
 - SVISLÉ DOPRAVNÍ ZNAČENÍ STÁVAJÍCÍ
 - SVISLÉ DOPRAVNÍ ZNAČENÍ ZRUŠENÉ



| | | |
|----|-------------------------|-----------------|
| a | | |
| b | | |
| c | | |
| Č. | TEXT ZMĚNY – ODŮVODNĚNÍ | DATUM PODPIS |

| | | | |
|---------------|--------------------------------------|---------------|---------------|
| Název stavby: | III/2722 Semice, rekonstrukce | Číslo objektu | SO 191 |
|---------------|--------------------------------------|---------------|---------------|

| | | |
|--------------------|---|-------------------------|
| Objednatel stavby: | Krajská správa a údržba silnic Středočeského kraje Zborovská 11, 150 21 Praha 5 | Razítko, datum, podpis: |
| | Obec Semice Semice 280, 289 17 | |

| | | |
|------------------|--|-------------------------|
| Technický dozor: | IBH spol. s r.o. Poděbradova 3178, 272 01 Kladno | Razítko, datum, podpis: |
| | | |

| | | |
|-----------------|--|-------------------------|
| Autorský dozor: | Pontex s.r.o. Bezovův 1658, 147 14 Praha 4 | Razítko, datum, podpis: |
| | | |

| | | |
|--------------------|---|-------------------------|
| Zhotovitel stavby: | Společnost "Semice", MI Roads a.s. - BES s.r.o. | Razítko, datum, podpis: |
| | MI ROADS, a.s. Koželužská 2450/4 180 00 Praha 8, Libeň | |
| | BES s.r.o. Sukova 625 256 01 Benešov | |

| | | |
|--|----------------------|--|
| SOUŘADNICOVÝ SYSTÉM S-JTSK, VÝŠKOVÝ SYSTÉM B.p.v | | |
| Číslo zakázky: | 2022/0850 | |
| Schválil: | Ing. Marek Kačenák | |
| Tech. kontrola: | Ing. Lukáš Pího | |
| Vedoucí projektant: | Ing. Marek Kačenák | |
| Zodpovědný projektant: | Ing. Marek Kačenák | |
| Vypracoval: | Ing. Daniela Čížková | |

| | | | | | |
|----------------|---|---------|--------|-------|-------------|
| Objednatel: | Společnost MI ROADS | Obec: | Semice | Kraj: | Středočeský |
| Ákce: | III/2722 SEMICE, REKONSTRUKCE | | | | |
| Objekt: | SO 191 Svislé a vodorovné dopravní značení | | | | |
| Část: | Situace, díl 6, km 2,800 – KÚ | | | | |
| Priloha: | Situace, díl 6, km 2,800 – KÚ | | | | |
| Datum: | 04/2023 | Stupeň: | RDS | | |
| Číslo přílohy: | 02.6 | | | | |