

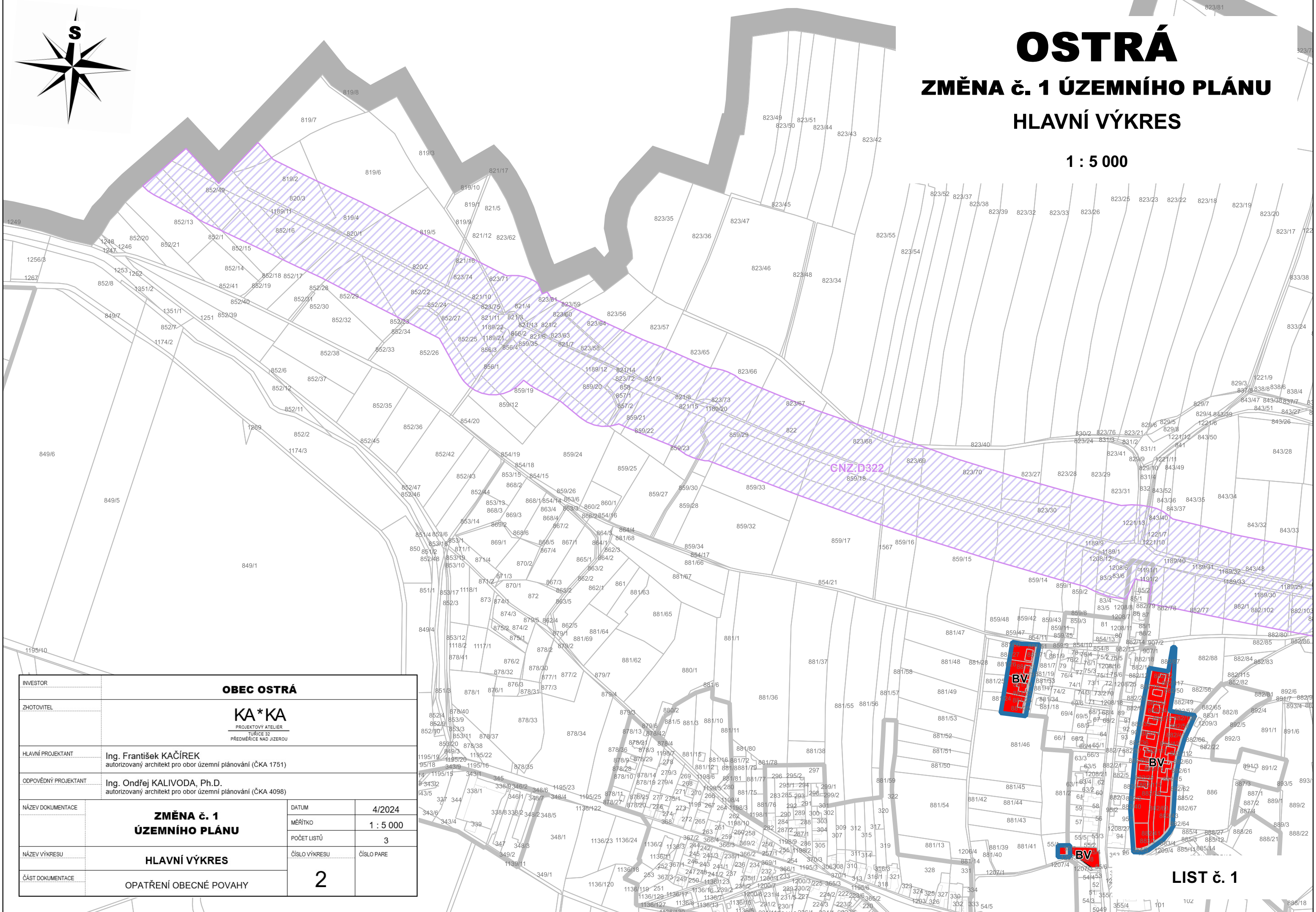


# OSTRÁ

## ZMĚNA č. 1 ÚZEMNÍHO PLÁNU

### HLAVNÍ VÝKRES

1 : 5 000



INVESTOR	<b>OBEC OSTRÁ</b>		
ZHOTOVITEL	<b>KA*KA</b> PROJEKTOVÝ ATELIER TUŘICE 32 PŘEDMĚŘICE NAD JIZEROU		
HLAVNÍ PROJEKTANT	Ing. František KAČÍREK autorizovaný architekt pro obor územní plánování (ČKA 1751)		
ODPOVĚDNÝ PROJEKTANT	Ing. Ondřej KALIVODA, Ph.D. autorizovaný architekt pro obor územní plánování (ČKA 4098)		
NÁZEV DOKUMENTACE	<b>ZMĚNA č. 1</b> <b>ÚZEMNÍHO PLÁNU</b>	DATUM	4/2024
		MĚŘÍTKO	1 : 5 000
		POČET LISTŮ	3
NÁZEV VÝKRESU	<b>HLAVNÍ VÝKRES</b>	ČÍSLO VÝKRESU	ČÍSLO PARE
ČÁST DOKUMENTACE	OPATŘENÍ OBECNÉ POVAHY	<b>2</b>	

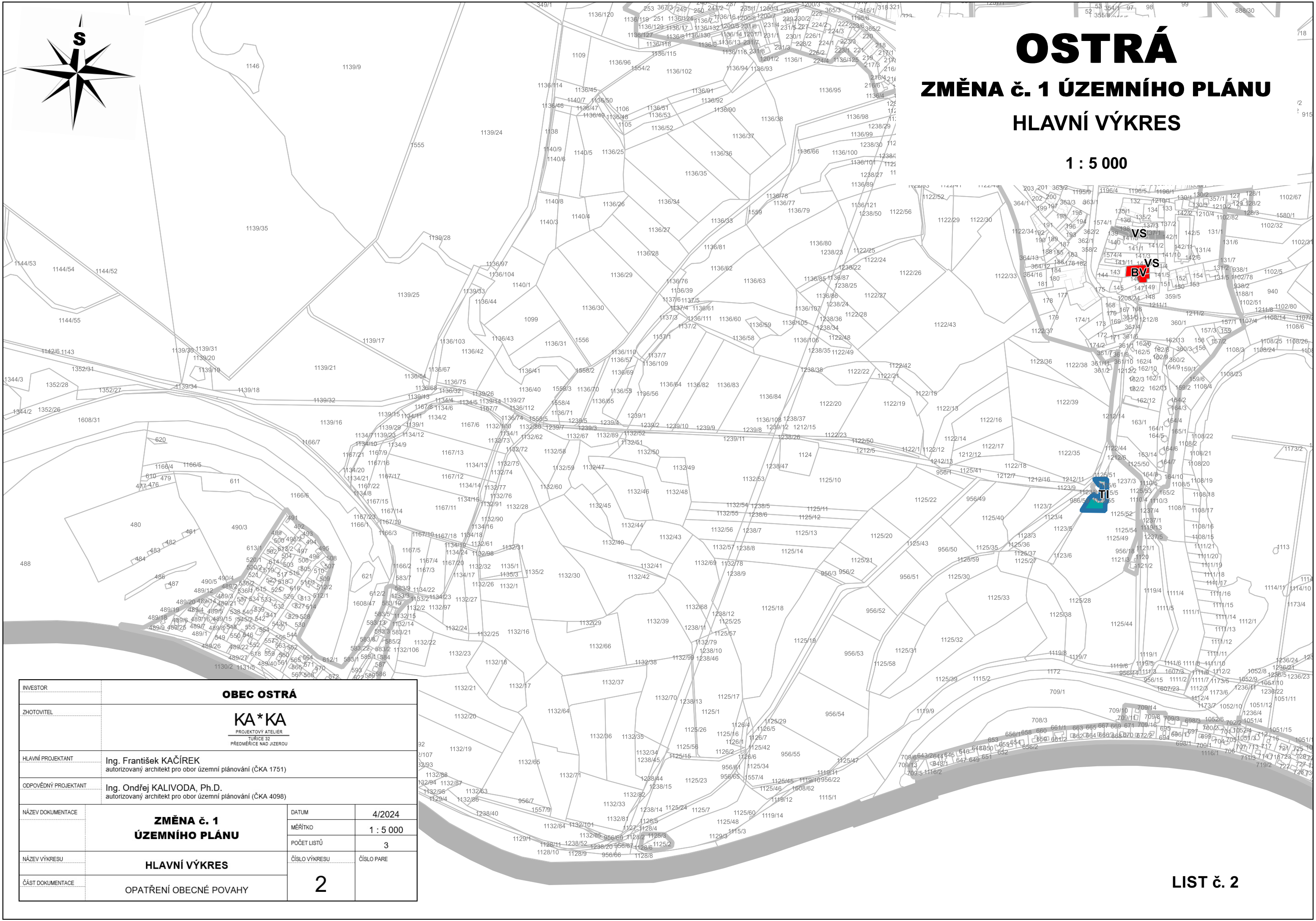


# OSTRÁ


## ZMĚNA č. 1 ÚZEMNÍHO PLÁNU

### HLAVNÍ VÝKRES

1 : 5 000



INVESTOR	<b>OBEC OSTRÁ</b>		
ZHOTOVITEL	 PROJEKTOVÝ ATELIER TURČICE 32 PŘEDMĚRICE NAD JIZEROU		
HLAVNÍ PROJEKTANT	Ing. František KAČÍREK autorizovaný architekt pro obor územní plánování (ČKA 1751)		
ODPOVĚDNÝ PROJEKTANT	Ing. Ondřej KALIVODA, Ph.D. autorizovaný architekt pro obor územní plánování (ČKA 4098)		
NÁZEV DOKUMENTACE	<b>ZMĚNA č. 1 ÚZEMNÍHO PLÁNU</b>	DATUM	4/2024
		MĚŘÍTKO	1 : 5 000
		POČET LISTŮ	3
NÁZEV VÝKRESU	<b>HLAVNÍ VÝKRES</b>	ČÍSLO VÝKRESU	ČÍSLO PARE
ČÁST DOKUMENTACE		<b>2</b>	
OPATŘENÍ OBECNÉ POVAHY			



# OSTRÁ

## ZMĚNA č. 1 ÚZEMNÍHO PLÁNU HLAVNÍ VÝKRES

1 : 5 000

### LEGENDA

#### ORIENTAČNÍ PRVKY VÝKRESU

- ŘEŠENÉ ÚZEMÍ
- PARCELY KATASTRU NEMOVITOSTÍ
- SLUČKY KATASTRU NEMOVITOSTÍ
- ZASTAVĚNÉ ÚZEMÍ vymezené územním plánem

#### ZÁKLADNÍ ČLENĚNÍ ÚZEMÍ

- ZASTAVĚNÉ ÚZEMÍ přidané Změnou č. 1

#### PLOCHY S ROZDÍLNÝM ZPŮSOBEM VYUŽITÍ

##### PLOCHY BYDLENÍ

STAV NÁVRH

- BV - BYDLENÍ V RODINNÝCH DOMECH - VENKOVSKÉ

##### PLOCHY VÝROBY A SKLADOVÁNÍ

- VS - PLOCHY SMÍŠENÉ VÝROBNÍ

##### PLOCHY TECHNICKÉ INFRASTRUKTURY

- TI - INŽENÝRSKÉ SÍTĚ

##### KONCEPCE DOPRAVNÍ INFRASTRUKTURY

- KORIDOR DOPRAVNÍ INFRASTRUKTURY

INVESTOR	<b>OBEC OSTRÁ</b>		
ZHOTOVITEL	<b>KA*KA</b> PROJEKTOVÝ ATELIER TUŘICE 32 PŘEDMĚŘICE NAD JIZEROU		
HLAVNÍ PROJEKTANT	Ing. František KAČÍREK autorizovaný architekt pro obor územní plánování (ČKA 1751)		
ODPOVĚDNÝ PROJEKTANT	Ing. Ondřej KALIVODA, Ph.D. autorizovaný architekt pro obor územní plánování (ČKA 4098)		
NÁZEV DOKUMENTACE	<b>ZMĚNA č. 1 ÚZEMNÍHO PLÁNU</b>	DATUM	4/2024
		MĚŘITKO	1 : 5 000
		POČET LISTŮ	3
NÁZEV VÝKRESU	<b>HLAVNÍ VÝKRES</b>	ČÍSLO VÝKRESU	ČÍSLO PARE
ČÁST DOKUMENTACE	<b>OPATŘENÍ OBECNÉ POVAHY</b>	<b>2</b>	

LIST č. 3