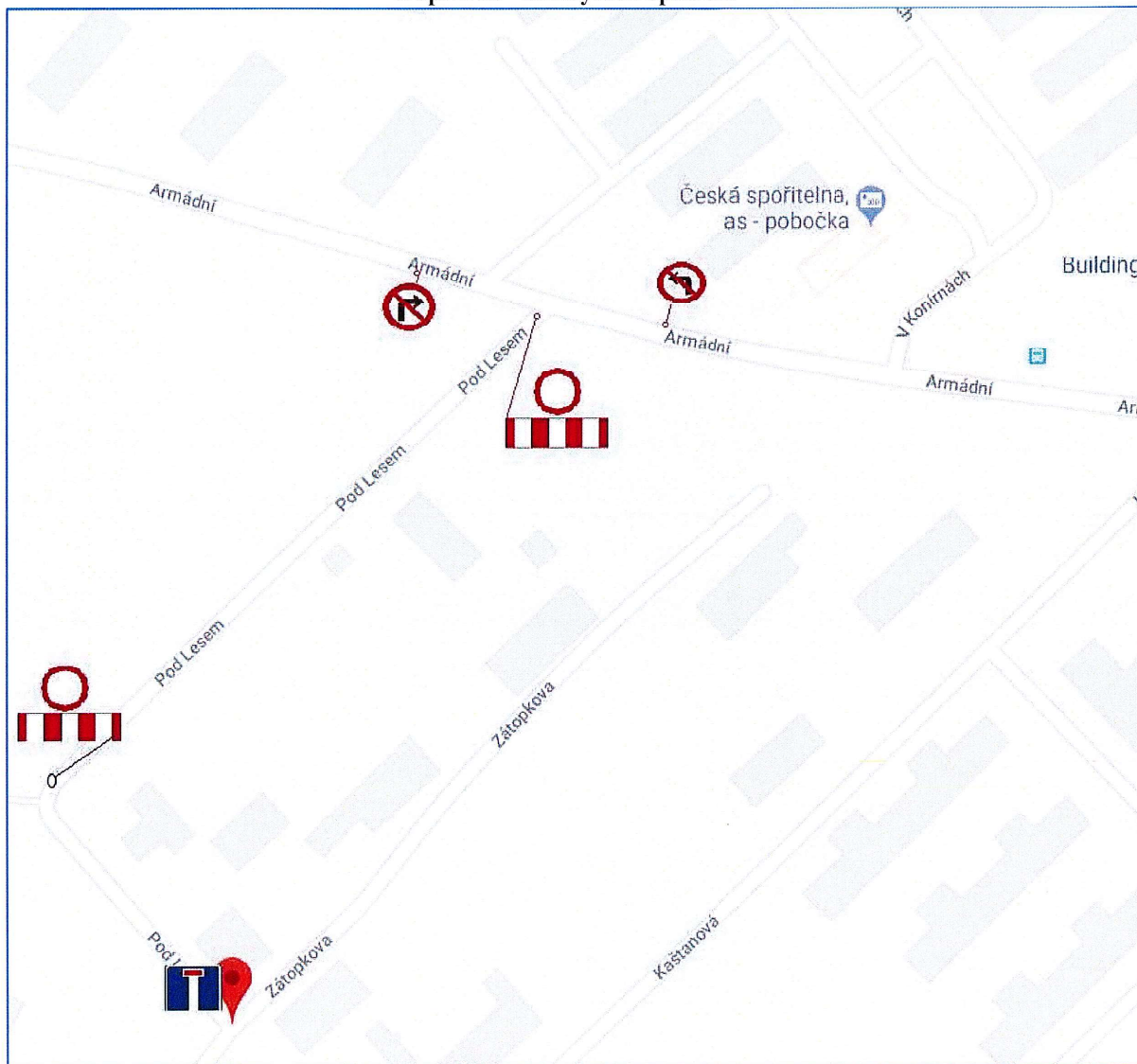


Dopravně inženýrské opatření k pořádání sportovní akce
Dopravně - inženýrské opatření

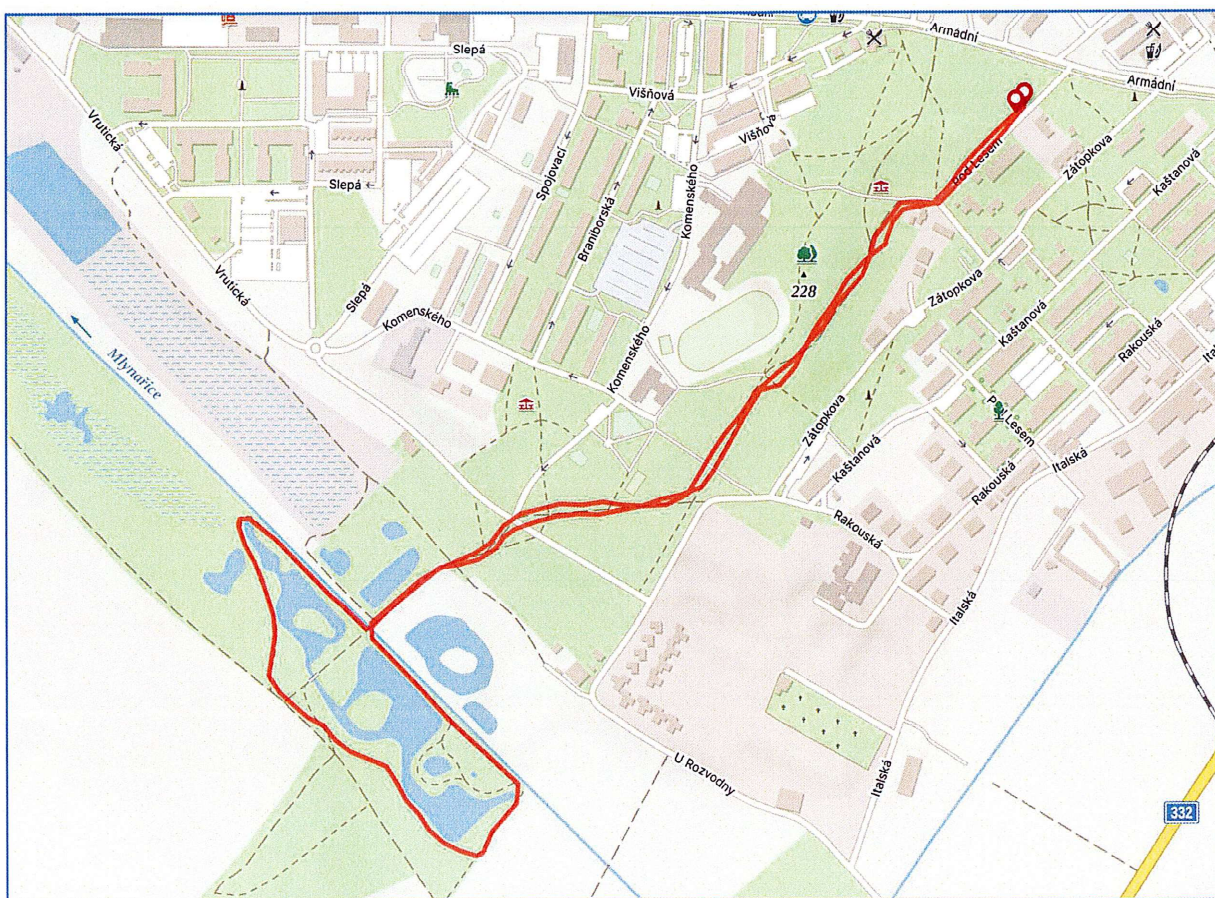


- Vlastníci nemovitých věcí v ulici Pod Lesem budou o pořádání akce srozuměni.
- V případě trasy běhu, kdy hned na začátku budou závodníci přecházet ulici Armádní, budou zajištěni dobrovolníci – přechod bude hromadný a neměl by narušit provoz nad obvyklou míru

Trasa 3,2 km



← odkaz na trasu na Mapy.cz

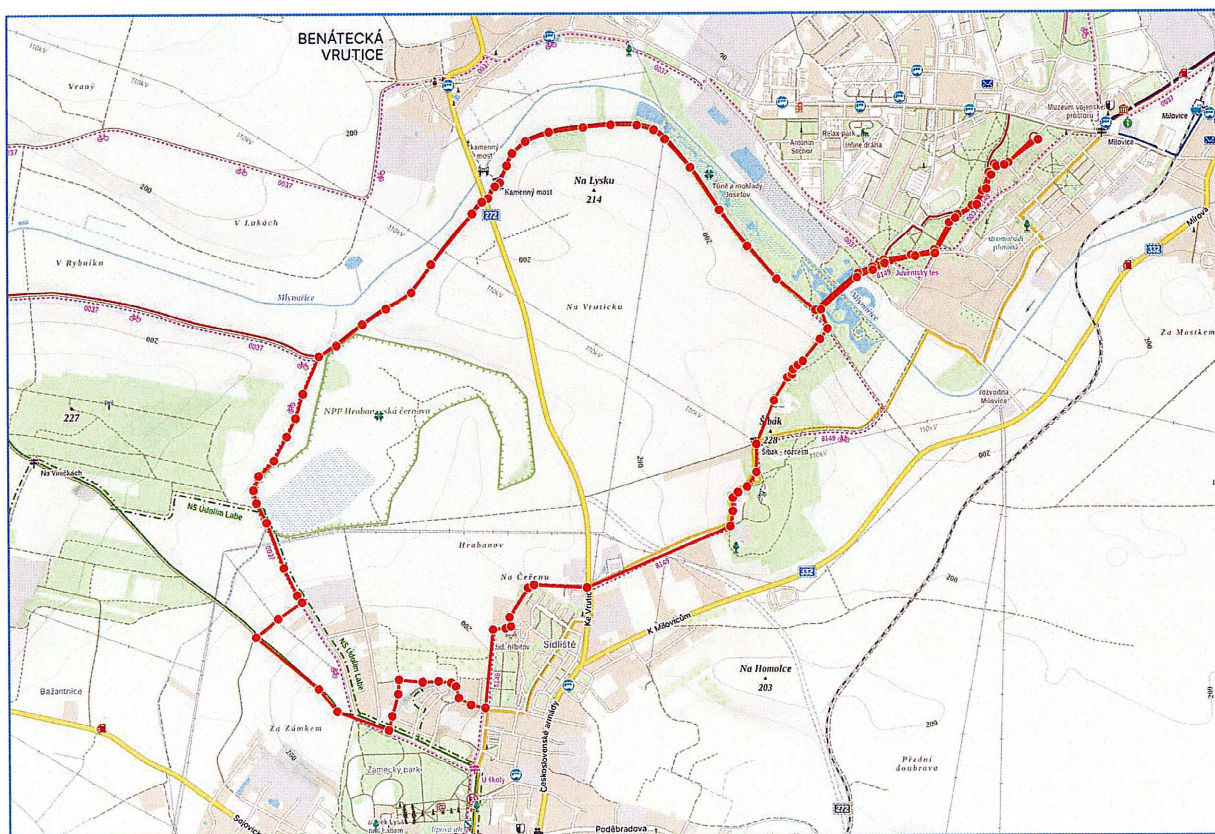


Trasa 10 km

Trasa 10 km a trasa půlmaratonu má navrženou změnu proti předchozím ročníkům – místo křížení silnice 272 cca v třetině cesty mezi Lysou nad Labem a Benáteckou Vruticí by se silnice 272 přecházela už v Lysé nad Labem mezi garážemi a Auto Tichý a ulici K Šibáku. Úsek je mnohem přehlednější a je v intravilánu, tj. v místě max. rychlosti 50 km/h.



← odkaz na trasu na Maps.cz



Trasa půlmaraton



← odkaz na trasu na Mapy.cz

